



# Ведомости НАХОДКИ



Официальное издание администрации  
Находкинского городского округа

ved-nakhodka.ru 0+  
№ 28 (0279) пятница, 13 мая 2022 г.

## Оповещение о начале публичных слушаний по проекту решения о предоставлении разрешения на условно разрешенный вид использования земельных участков

Комиссия по подготовке проекта Правил землепользования и застройки Находкинского городского округа сообщает о назначении публичных слушаний по проекту решения о предоставлении разрешения на условно разрешенный вид использования земельных участков:

- площадью 1056 кв.м, предварительного согласованного Местной религиозной организации православному Приходу храма в честь преподобного Максима Исповедника города Находка Приморского края Находкинской Епархии Русской Православной Церкви (Московский Патриархат) постановлением администрации Находкинского городского округа от 28.03.2022 №351, находящегося примерно в 90 метрах на юго-запад от здания, расположенного по адресу: Российская Федерация, край Приморский, Находкинский городской округ, город Находка, проспект Мира, 3, с видом разрешенного использования территориальной зоны озелененных территорий общего пользования (Р-1) — религиозное использование (3.7).

- площадью 8069 кв.м, предварительного согласованного обществу с ограниченной ответственностью «Дальтелекомстрой» постановлением администрации Находкинского городского округа от 01.02.2022 №78, расположенного по адресу: Российская Федерация, край Приморский, Находкинский городской округ, город Находка, улица Красноармейская, дом 30, строение 1, 3, 4, с видом разрешенного использования территориальной зоны автомобильного транспорта (Т-4) — магазины (4.4).

- площадью 3304 кв.м, с кадастровым номером 25:31:010405:1063, расположенного по адресу: установлено относительно ориентира, расположенного за пределами участка. Ориентир жилой дом. Участок находится примерно в 80 метрах по направлению на северо-восток от ориентира. Почтовый адрес ориентира: край Приморский, город Находка, улица Декабристов, дом 11, с видом разрешенного использования территориальной зоны обслуживания объектов, необходимых для осуществления производственной и предпринимательской деятельности (О-3) — объекты дорожного сервиса (4.9.1).

- площадью 3343 кв.м, с кадастровым номером 25:31:000000:7658, расположенного по адресу: установлено относительно ориентира, расположенного за пределами участка, ориентир дом, участок находится примерно в 50 метрах по направлению на запад от ориентира. Почтовый адрес ориентира: Приморский край, город Находка, улица Пирогова, 1, с видом разрешенного использования территориальной зоны делового, общественного и коммерческого назначения (О-1) — объекты дорожного сервиса (4.9.1).

1. Перечень информационных материалов к проекту:

1.1 Текстовые материалы: проект решения о предоставлении разрешения на условно разрешенный вид использования земельного участка и объекта капитального строительства.

1.2. Графические материалы: фрагменты карты градостроительного зонирования территории Находкинского городского округа с указанием местоположения рассматриваемого земельного участка.

2. Официальный сайт, на котором будут размещены проект и информационные материалы к нему: <http://nakhodka-city.ru>.

3. Порядок проведения публичных слушаний по проекту:

3.1. Подготовка оповещения о начале публичных слушаний, опубликование оповещения в официальном печатном средстве массовой информации Находкинского городского округа и размещение на официальном сайте администрации Находкинского городского округа в сети Интернет;

3.2. Направление сообщения о проведении публичных слушаний правообладателям земельных участков, имеющих смежные границы с земельным участком, применительно к которому запрашивается разрешение на условно разрешенный вид использования, правообладателям объектов капитального строительства, расположенных на земельных участках, имеющих общие границы с земельным участком, применительно к которому запрашивается данное разрешение, и правообладателям помещений, являющихся частью объекта капитального строительства, применительно к которому запрашивается данное разрешение.

3.3. Размещение проекта на официальном сайте Находкинского городского округа.

3.4. Проведение экспозиции проекта.

3.5. Проведение собрания участников публичных слушаний.

3.6. Подготовка и оформление протокола публичных слушаний.

3.7. Подготовка, оформление и обеспечение опубликования заключения о результатах публичных слушаний по проекту решения о предоставлении разрешения на условно разрешенный вид земельных участков в официальном печатном средстве массовой информации Находкинского городского округа и размещение на официальном сайте администрации Находкинского городского округа в сети Интернет

4. Срок проведения публичных слушаний по проекту: со дня оповещения жителей Находкинского городского округа об их проведении до дня опубликования заключения о результатах публичных слушаний не менее пятнадцати дней и не более месяца.

5. Место и дата открытия экспозиции проекта: здание администрации Находкинского городского округа, расположенное по адресу: г. Находка, ул. Школьная, д.18, холл (1 этаж), дата открытия экспозиции проекта: 13.05.2022

6. Срок проведения экспозиции проекта с 13.05.2022 по 20.05.2022.

Дни и часы в которые возможно посещение указанной экспозиции: с понедельника по пятницу с 10-00 до 13-00.

7. Порядок, срок и форма внесения участниками публичных слушаний предложений и замечаний, касающихся проекта:

В период размещения проекта, подлежащего рассмотрению на публичных слушаниях, информационных материалов к нему и проведения экспозиции такого проекта участники публичных слушаний, прошедшие идентификацию, вправе вносить предложения и замечания, касающиеся такого проекта:

а) в письменной форме, в адрес комиссии по подготовке проекта Правил землепользования и застройки Находкинского городского округа, расположенной по адресу: г. Находка, ул. Школьная, д.18.

б) посредством записи в книге (журнале) учета предложений посетителей экспозиции проекта, подлежащего рассмотрению на публичных слушаниях.

В целях идентификации участники публичных слушаний представляют сведения о себе (фамилию, имя отчество (при наличии), дату рождения, адрес места жительства (регистрации) — для физических лиц; наименование, основной государственный регистрационный номер, место нахождения и адрес — для юридических лиц) с приложением документов, подтверждающих такие сведения.

Участники публичных слушаний, являющиеся правообладателями земельных участков и (или) расположенных на них объектов капитального строительства и (или) помещений, являющихся частью указанных объектов капитального строительства, также представляют сведения соответственно о таких объектах из Единого государственного реестра недвижимости и иные документы, устанавливающие или удостоверяющие их права на такие объекты.

Срок внесения участниками публичных слушаний предложений и замечаний, касающихся проекта определен с 13.05.2022 до 10.00 часов 20.05.2022.

8. Дата, время проведения собрания участников публичных слушаний 20.05.2022, 11-00.

Место проведения: г. Находка, ул. Школьная, д.18, каб. 204.

Администрация Находкинского городского округа  
Приморского края

ПОСТАНОВЛЕНИЕ

28 апреля 2022 г.

г. Находка

№ 552

## Об утверждении протокола от 16.03.2022 № 02 заседания комиссии по освобождению самовольно занятых земельных участков, находящихся в муниципальной собственности Находкинского городского округа и государственная собственность на которые не разграничена, переносу объектов движимого имущества на территории Находкинского городского округа, установленных в 7 м на северо-восток от жилого дома, расположенного по адресу: ул. Владивостокская, 44 в г. Находка

В соответствии с постановлением администрации Находкинского городского округа от 26.01.2022 № 59 «Об утверждении нормативных правовых актов об освобождении самовольно занятых земельных участков, находящихся в муниципальной собственности Находкинского городского округа и государственная собственность на которые не разграничена, переносе объектов движимого имущества на территории Находкинского городского округа», администрация Находкинского городского округа

ПОСТАНОВЛЯЕТ:

1. Утвердить прилагаемый протокол от 16.03.2022 № 02 заседания комиссии по освобождению самовольно занятых земельных участков, находящихся в муниципальной собственности Находкинского городского округа и государственная собственность на которые не разграничена, переносу объектов движимого имущества на территории Находкинского городского округа, установленных в 7 м на северо-восток от жилого дома, расположенного по адресу: ул. Владивостокская, 44 в г. Находка.

2. Муниципальному казенному учреждению «Департамент архитектуры, градостроительства и землепользования города Находка» (Фирсенков) освободить самовольно занятый земельный участок, государственная собственность на который не разграничена, перенести объекты движимого имущества (некапитальные гаражи) в количестве 5 (пять) объектов (объекты №№ 2, 3, 4, 5, 6 в соответствии с актом нанесения уведомления о необходимости демонтажа движимого имущества от 18.02.2022 № 02), согласно перечню объектов движимого имущества, подлежащих демонтажу (приложение), установленных в 7 м на северо-восток от жилого дома, расположенного по адресу: ул. Владивостокская, 44 в г. Находка.

3. Управлению внешних коммуникаций администрации Находкинского городского округа опубликовать настоящее постановление в средствах массовой информации.

4. Отделу делопроизводства администрации Находкинского городского округа (Атрашок) разместить данное постановление на официальном сайте Находкинского городского округа в сети Интернет.

5. Контроль за исполнением данного постановления «Об утверждении протокола от 16.03.2022 № 02 заседания комиссии по освобождению самовольно занятых земельных участков, находящихся в муниципальной собственности Находкинского городского округа и государственная собственность на которые не разграничена, переносу объектов движимого имущества на территории Находкинского городского округа, установленных в 7 м на северо-восток от жилого дома, расположенного по адресу: ул. Владивостокская, 44 в г. Находка» возложить на заместителя главы администрации Находкинского городского округа — начальника управления архитектуры, градостроительства и рекламы администрации Находкинского городского округа Браташа Д.М.

Глава Находкинского городского округа  
Т.В. Магинский

Утвержден  
постановлением администрации Находкинского  
городского округа от 28 апреля 2022 года № 552

ПРОТОКОЛ от 16.03.2022 № 02  
заседания комиссии по освобождению самовольно  
занятых земельных участков, находящихся в муниципальной собственности  
Находкинского городского округа  
и государственная собственность на которые  
не разграничена, переносу объектов движимого имущества  
на территории Находкинского городского округа

г. Находка, улица Школьная, 18, кабинет 416  
Время проведения 12-20 часов местного времени

Рассмотрев заявление муниципального казенного учреждения «Департамент архитектуры, градостроительства и землепользования города Находка» (далее — МКУ «Находка ДАГиЗ») об освобождении самовольно занятых земельных участков от некапитальных гаражей в количестве 5 (пять) единиц, установленных в 7 м на северо-восток от жилого дома, расположенного по адресу: ул. Владивостокская, 44 в г. Находка, и прилагаемые к заявлению: служебную записку отдела земельного контроля управления землепользования и застройки администрации Находкинского городского округа от 15.02.2022, ответ ОМВД России по городу Находке от 23.12.2021 № 32487, акт отдела нестационарных объектов МКУ «Находка ДАГиЗ» от 18.02.2022 № 02 «О нанесении на объекты движимого имущества уведомления о необходимости демонтажа» с фотоматериалами, учитывая, что в двадцатидневный срок со дня нанесения уведомления на гаражи 1 (один) гараж демонтирован в добровольном порядке, в МКУ «Находка ДАГиЗ» поступило 1 (одно) заявление от владельца некапитального гаража об увеличении срока демонтажа, и МКУ «Находка ДАГиЗ» принято решение об увеличении срока освобождения земельного участка до 08.06.2022, комиссия по освобождению самовольно занятых земельных участков, находящихся в муниципальной собственности Находкинского городского округа и государственная собственность на которые не разграничена, переносу объектов движимого имущества на территории Находкинского городского округа приняла решение:

Освободить самовольно занятые земельные участки от некапитальных гаражей в количестве 5 (пять) единицы, установленных в 7 м на северо-восток от жилого дома, расположенного по адресу: ул. Владивостокская, 44 в г. Находка.

Председатель комиссии — и.о. начальника управления  
землепользования и застройки администрации  
Находкинского городского округа  
А.Ю. Шеремет

Заместители председателя комиссии:

Директор МКУ «Находка ДАГиЗ»

В.А. Фирсенков

Заместитель директора МКУ «Находка ДАГиЗ»

С.А. Кульпин

Секретарь комиссии — главный специалист

отдела нестационарных объектов

МКУ «Находка ДАГиЗ»

А.А. Шухнова

Члены комиссии:

Главный специалист отдела земельного

контроля управления землепользования

и застройки администрации

Находкинского городского округа

И.В. Баглаев

## Начальник отдела нестационарных объектов МКУ «Находка ДАГиЗ» А.А. Сирота

Приложение  
к постановлению администрации  
городского округа от 28 апреля 2022 года № 552

Объектов движимого имущества (некапитальных гаражей),  
подлежащих демонтажу

№ п/п	Номер объекта	Наименование объекта	Фото объекта
1	Объект № 2	Металлический гараж	
2	Объект № 3	Металлический гараж	
3	Объект № 4	20-футовый контейнер	
4	Объект № 5	3-футовый контейнер	
5	Объект № 6	5-футовый контейнер	

Администрация Находкинского городского округа  
Приморского края

ПОСТАНОВЛЕНИЕ

28 апреля 2022 г.

г. Находка

№ 553

Об утверждении протокола от 30.03.2022 № 03 заседания комиссии по освобождению самовольно занятых земельных участков, находящихся в муниципальной собственности Находкинского городского округа и государственная собственность на которые не разграничена, переносу объектов движимого имущества на территории Находкинского городского округа, установленных в 40 м на запад от жилого дома по Находкинскому проспекту, 24 в г. Находка

В соответствии с постановлением администрации Находкинского городского округа от 26.01.2022 № 59 «Об утверждении нормативных правовых актов об освобождении самовольно занятых земельных участков, находящихся в муниципальной собственности Находкинского городского округа и государственная собственность на которые не разграничена, переноса объектов движимого имущества на территории Находкинского городского округа», администрация Находкинского городского округа

ПОСТАНОВЛЯЕТ:

1. Утвердить прилагаемый протокол от 30.03.2022 № 03 заседания комиссии по освобождению самовольно занятых земельных участков, находящихся в муниципальной собственности Находкинского городского округа и государственная собственность на которые не разграничена, переносу объектов движимого имущества на территории Находкинского городского округа, установленных в 40 м на запад от жилого дома по Находкинскому проспекту, 24 в г. Находка.

2. Муниципальному казенному учреждению «Департамент архитектуры, градостроительства и землепользования города Находка» (Фирсенков) освободить самовольно занятый земельный участок, государственная собственность на который не разграничена, перенести объект движимого имущества (некапитальный гараж - объект № 6 в соответствии с актом нанесения уведомления о необходимости демонтажа движимого имущества № 03 от 28.02.2022), согласно перечню объектов движимого имущества (некапитальные гаражи), подлежащих демонтажу (приложение), установленный в 40 м на запад от многоквартирного жилого дома по Находкинскому проспекту, 24 в г. Находка.

3. Управлению внешних коммуникаций администрации Находкинского городского округа опубликовать настоящее постановление в средствах массовой информации.

4. Отделу делопроизводства администрации Находкинского городского округа (Атрашок) разместить данное постановление на официальном сайте Находкинского городского округа в сети Интернет.

5. Контроль за исполнением данного постановления «Об утверждении протокола от 30.03.2022 № 03 заседания комиссии по освобождению самовольно занятых земельных участков, находящихся в муниципальной собственности Находкинского городского округа и государственная собственность на которые не разграничена, переносу объектов движимого имущества на территории Находкинского городского округа, установленных в 40 м на запад от жилого дома по Находкинскому проспекту, 24 в г. Находка» возложить на заместителя главы администрации Находкинского городского округа — начальника управления архитектуры, градостроительства и рекламы администрации Находкинского городского округа Браташа Д.М.

Глава Находкинского городского округа  
Т.В. Магинский

Утвержден  
постановлением администрации Находкинского  
городского округа от 28 апреля 2022 года № 553

ПРОТОКОЛ от 30.03.2022 № 03  
заседания комиссии по освобождению самовольно  
занятых земельных участков, находящихся в муниципальной собственности  
Находкинского городского округа  
и государственная собственность на которые  
не разграничена, переносу объектов движимого имущества  
на территории Находкинского городского округа

г. Находка, улица Школьная, 18, кабинет 416  
Время проведения 12-00 часов местного времени

Рассмотрев заявление муниципального казенного учреждения «Департамент архитектуры, градостроительства и землепользования города Находка» (далее — МКУ «Находка ДАГиЗ») об освобождении самовольно занятого земельного


участка от некапитального гаража, установленного в 40 м на запад от жилого дома, расположенного по адресу: Находкинский проспект, 24 в г. Находка, и прилагаемые к заявлению: служебную записку отдела земельного контроля управления землепользования и застройки администрации Находкинского городского округа от 24.02.2022, акт отдела нестационарных объектов МКУ «Находка ДАГиЗ» от 28.02.2022 № 03 «О нанесении на объекты движимого имущества уведомления о необходимости демонтажа» с фотоматериалами, учитывая, что в двадцатидневный срок со дня нанесения уведомления, 3 гаража демонтированы в добровольном порядке, в МКУ «Находка ДАГиЗ» поступило 2 ходатайства от владельцев некапитальных гаражей об увеличении срока демонтажа, по которым МКУ «Находка ДАГиЗ» приняты решения об увеличении срока освобождения земельных участков до 16.06.2022 и 19.06.2022, комиссия по освобождению самовольно занятых земельных участков, находящихся в муниципальной собственности Находкинского городского округа и государственная собственность на которые не разграничена, переносу объектов движимого имущества на территории Находкинского городского округа приняла решение:

Освободить самовольно занятый земельный участок от некапитального гаража, установленного в 40 м на запад от жилого дома, расположенного по адресу: Находкинский проспект, 24 в г. Находка.

**Председатель комиссии — и.о. начальника управления землепользования и застройки администрации Находкинского городского округа**  
**А.Ю. Шеремет**  
**Заместители председателя комиссии:**  
**Директор МКУ «Находка ДАГиЗ»**  
**В.А. Фирсенков**  
**Заместитель директора МКУ «Находка ДАГиЗ»**  
**С.А. Кульпин**  
**Секретарь комиссии —**  
**начальник отдела нестационарных объектов МКУ «Находка ДАГиЗ»**  
**Сирота А.А.**  
**Члены комиссии:**  
**Заместитель директора МКУ «Управление городским хозяйством»**  
**Попова А.И.**  
**Главный специалист отдела земельного контроля управления землепользования и застройки администрации Находкинского городского округа**  
**Филошкин Ю.А.**

Приложение к постановлению администрации Находкинского городского округа от 28 апреля 2022 года № 553

Объектов движимого имущества (некапитальных гаражей), подлежащих демонтажу

№ п/п	Номер объекта	Наименование объекта	Фото объекта
1	Объект № 6	3-футовый контейнер	

**Администрация Находкинского городского округа Приморского края**  
**ПОСТАНОВЛЕНИЕ**  
**05 мая 2022 г. г. Находка № 569**

**Об утверждении Порядка оказания единовременной материальной помощи членам семей военнослужащих, лиц, проходящих службу в войсках национальной гвардии Российской Федерации и имеющих специальное звание полиции, погибших (умерших) в результате участия в специальной военной операции на территориях Донецкой Народной Республики, Луганской Народной Республики и Украины**

В соответствии с постановлением администрации Находкинского городского округа от 20.08.2014 № 1522 «Об утверждении Порядка формирования и использования бюджетных ассигнований резервного фонда администрации Находкинского городского округа», руководствуясь статьей 48 Устава Находкинского городского округа, администрация Находкинского городского округа

**ПОСТАНОВЛЯЕТ:**

1. Утвердить прилагаемый Порядок оказания единовременной материальной помощи членам семей военнослужащих, лиц, проходящих службу в войсках национальной гвардии Российской Федерации и имеющих специальное звание полиции, погибших (умерших) в результате участия в специальной военной операции на территориях Донецкой Народной Республики, Луганской Народной Республики и Украины.
2. Установить, что единовременная материальная помощь в размере 200 тыс. руб. оказывается одному из членов семей военнослужащих, лиц, проходящих службу в войсках национальной гвардии Российской Федерации и имеющих специальное звание полиции, погибших (умерших) в результате участия в специальной военной операции на территориях Донецкой Народной Республики, Луганской Народной Республики и Украины.
3. Управлению внешних коммуникаций администрации Находкинского городского округа опубликовать настоящее постановление в средствах массовой информации.
4. Отделу делопроизводства администрации Находкинского городского округа (Атрашок) разместить данное постановление на официальном сайте Находкинского городского округа в сети Интернет.
5. Контроль за исполнением данного постановления «Об утверждении порядка оказания единовременной материальной помощи членам семей военнослужащих, лиц, проходящих службу в войсках национальной гвардии Российской Федерации и имеющих специальное звание полиции, погибших (умерших) в результате участия в специальной военной операции на территориях Донецкой Народной Республики, Луганской Народной Республики и Украины» возложить на руководителя аппарата администрации Находкинского городского округа Агрицюю Н.Г.

**Глава Находкинского городского округа**  
**Т.В. Магинский**

Утвержден постановлением администрации Находкинского городского округа от 05 мая 2022 г. № 588

**ПОРЯДОК**

оказания единовременной материальной помощи членам семей военнослужащих, лиц, проходящих службу в войсках национальной гвардии Российской Федерации и имеющих специальное звание полиции, погибших (умерших) в результате участия в специальной военной операции на территориях Донецкой Народной Республики, Луганской Народной Республики и Украины

1. Настоящий Порядок определяет условия оказания единовременной материальной помощи за счет средств резервного фонда администрации Находкинского городского округа одному из членов семей военнослужащих, лиц, проходящих службу в войсках национальной гвардии Российской Федерации и имеющих специальное звание полиции, погибших (умерших) в результате участия в специальной военной операции на территориях Донецкой Народной Республики, Луганской Народной Республики, Украины и постоянно проживавших на территории Находкинского городского округа или зарегистрированных по месту дислокации воинских частей, территориальных органов национальной гвардии Российской Федерации на территории Находкинского городского округа на дату гибели (смерти) (далее соответственно - Росгвардия, сотрудник Росгвардии, специальная военная операция, погибший, Порядок).
2. Единовременная материальная помощь предоставляется на каждого погибшего одному из членов их семей, подавшему заявление об оказании материальной

помощи, в размере 200 тысяч рублей.

3. Членами семьи погибшего, имеющими право на получение единовременной материальной помощи, являются граждане Российской Федерации:

- а) супруга (супруг), состоящая (состоящий) в зарегистрированном браке по состоянию на день гибели (смерти) погибшего;
- б) родители погибшего;
- в) дети погибшего: не достигшие возраста 18 лет; дети старше 18 лет, если они стали инвалидами до достижения ими возраста 18 лет; дети, обучающиеся в образовательных организациях по очной форме обучения, - до окончания обучения, но не более чем до достижения ими возраста 23 лет.

4. Для получения единовременной материальной помощи членами семьи погибшего, возраст детей погибшего учитывается по состоянию на день гибели (смерти) погибшего.

5. Выплата единовременной материальной помощи несовершеннолетним детям осуществляется через их законных представителей.

6. Органом, уполномоченным на рассмотрение вопросов, связанных с выплатой единовременной материальной помощи, является организационный отдел администрации Находкинского городского округа (далее - уполномоченный орган).

7. Для получения единовременной материальной помощи членами семьи погибшего, указанные в пункте 3 настоящего Порядка (далее - заявители), обращаются в уполномоченный орган с заявлением о предоставлении единовременной материальной помощи по форме согласно приложению к настоящему Порядку (далее - заявление) и документами, указанными в пункте 6 настоящего Порядка, в срок не позднее шести месяцев со дня гибели (смерти) погибшего:

- а) в письменной форме при личном обращении;
- б) в письменной форме почтовым отправлением способом, позволяющим подтвердить факт и дату отправления.

8. От имени заявителя за предоставлением единовременной материальной помощи могут обращаться представители, имеющие право в соответствии с законодательством Российской Федерации либо в силу наделения их заявителем в порядке, установленном законодательством Российской Федерации, полномочиями выступать от их имени (далее - уполномоченный представитель).

9. Предоставление единовременной материальной помощи осуществляется на основании заявления и следующих документов (сведений):

- а) документ, удостоверяющий личность заявителя (в случае личного обращения заявителя);
- б) документ, удостоверяющий личность уполномоченного представителя, и документ, подтверждающий полномочия действовать от имени заявителя (в случае обращения через уполномоченного представителя);
- в) документы, подтверждающие принадлежность заявителя к членам семьи погибшего (свидетельство о регистрации брака, свидетельство о рождении, свидетельство об усыновлении (удочерении), судебный акт, иные документы);
- г) документы (сведения), подтверждающие факт постоянного проживания на территории Находкинского городского округа или регистрации по месту дислокации воинских частей, территориальных органов Росгвардии погибшего на дату его гибели (смерти);
- д) справка, выданная федеральным учреждением медико-социальной экспертизы, подтверждающая установление инвалидности до достижения 18-летнего возраста (для детей погибшего, которые стали инвалидами до достижения ими возраста 18 лет);
- е) справка, выданная образовательной организацией, подтверждающая обучение по очной форме обучения (для детей погибшего старше 18 лет, обучающихся в образовательных организациях по очной форме обучения);
- ж) сведения о месте прохождения военной службы (службы) военнослужащего, сотрудника Росгвардии, подтверждающие гибель (смерть) погибшего в результате участия в специальной военной операции;
- з) документы, подтверждающие регистрацию заявителя в системе индивидуального (персонифицированного) учета на бумажном носителе (копия с предъявлением подлинника).

10. Документы (сведения), указанные в настоящем пункте, представляются заявителем (уполномоченным представителем) в оригиналах или в копиях, заверенных в установленном действующим законодательством порядке (в случае личного обращения заявителя (уполномоченного представителя) в уполномоченный орган или в копиях, заверенных в установленном действующим законодательством порядке (в случае обращения заявителя (уполномоченного представителя) в уполномоченный орган в письменной форме почтовым отправлением).

11. Поступившие в уполномоченный орган заявление и прилагаемые к нему документы регистрируются в день их поступления (с проставлением даты и времени поступления заявления и приложенных к нему документов).

12. Уполномоченный орган для установления права на получение единовременной материальной помощи в течение двух рабочих дней со дня регистрации заявления и прилагаемых к нему документов осуществляет проверку полноты представленных документов и достоверности сведений, содержащихся в них.

13. Основаниями для отказа в предоставлении единовременной материальной помощи являются:

- а) непредставление (представление не в полном объеме) документов, указанных в пункте 9 настоящего Порядка, а также их недостоверность;
- б) заявитель не относится к членам семьи погибшего, указанным в пункте 3 настоящего Порядка;
- в) наличие на дату подачи заявления о предоставлении единовременной материальной помощи сведений о ранее поступившем и находящемся на рассмотрении заявления о предоставлении единовременной материальной помощи, поданного иным членом семьи погибшего, указанным в пункте 3 настоящего Порядка;
- г) наличие на дату подачи заявления о предоставлении единовременной материальной помощи сведений о произведенной ранее выплате единовременной материальной помощи иному члену семьи, указанному в пункте 3 настоящего Порядка;
- д) обращение за единовременной материальной помощью за рамками срока, установленного пунктом 5 настоящего Порядка.

14. При наличии оснований для отказа в предоставлении единовременной материальной помощи, уполномоченный орган не позднее 10 рабочих дней со дня поступления документов, указанных в пункте 6 Порядка, направляет заявителю (уполномоченному представителю) письменное уведомление с указанием причины отказа по адресу, указанному в заявлении.

15. Повторное рассмотрение документов осуществляется уполномоченным органом в соответствии с пунктами 7-9 настоящего Порядка.

16. Уполномоченный орган в течение десяти рабочих дней со дня поступления документов, предусмотренных пунктом 6 настоящего Порядка (при отсутствии оснований для отказа), формирует список граждан для оказания единовременной материальной помощи (далее - список граждан) и направляет его руководителю аппарата администрации Находкинского городского округа для утверждения.

17. Руководитель аппарата администрации Находкинского городского округа утверждает списки граждан в течение 3 рабочих дней со дня их поступления и направляет их в управление бухгалтерского учета и отчетности администрации Находкинского городского округа.

18. Управление бухгалтерского учета и отчетности администрации Находкинского городского округа в течение 10 рабочих дней с даты утверждения списков граждан, нуждающихся в оказании разовой материальной помощи, осуществляет перечисление разовой материальной помощи на банковский счет заявителя.

**Приложение**

к Порядку оказания единовременной материальной помощи членам семей военнослужащих, лиц, проходящих службу в войсках национальной гвардии Российской Федерации и имеющих специальное звание полиции, погибших (умерших) в результате участия в специальной военной операции на территориях Донецкой Народной Республики, Луганской Народной Республики и Украины, утвержденном постановлением администрации Находкинского городского округа от 05 мая 2022 г. № 569

В организационный отдел администрации Находкинского городского округа г. Находка, проспект Находкинский, д. 16, 692904

от \_\_\_\_\_, зарегистрированного(ой) по адресу:

Наименование и реквизиты документа, удостоверяющего личность: \_\_\_\_\_

контактный телефон: \_\_\_\_\_ электронный адрес: \_\_\_\_\_

**ЗАЯВЛЕНИЕ**

о предоставлении единовременной материальной помощи

Прошу выплатить разовую единовременную материальную помощь мне \_\_\_\_\_

(фамилия, имя, отчество (при наличии), дата рождения, данные документа, удостоверяющего личность)

как члену семьи погибшего \_\_\_\_\_ (фамилия, имя, отчество погибшего (при наличии), дата рождения) \_\_\_\_\_

(адрес постоянного проживания на территории Находкинского городского округа или регистрации по месту дислокации воинских частей, территориальных органов Росгвардии на территории Находкинского городского округа)

Даю свое согласие (согласие в отношении моих несовершеннолетних детей) администрации Находкинского городского округа на обработку персональных данных в соответствии с Федеральным законом от 27.07.2006 № 152-ФЗ «О персональных данных»

Назначенную мне единовременную материальную помощь прошу перечислять: на лицевой счет: \_\_\_\_\_, открытый (номер лицевого счета) \_\_\_\_\_

(наименование кредитной организации) \_\_\_\_\_

(реквизиты кредитной организации: ИНН, КПП, БИК, кор./счет) \_\_\_\_\_ Приложения к заявлению: \_\_\_\_\_

«\_\_» \_\_\_\_\_ г. \_\_\_\_\_

(дата) \_\_\_\_\_ (подпись) \_\_\_\_\_ (фамилия, инициалы)

**Администрация Находкинского городского округа Приморского края**

**06 мая 2022 г. г. Находка № 573**

**О присвоении звания**

**«Почетный житель города Находки» Кузнецову В.В.**

В соответствии с ч.1 ст.5 Устава Находкинского городского округа, Положением о порядке присвоения звания «Почетный житель города Находки», утвержденным Решением Находкинского городского Думы от 27.04.2005 № 375, на основании выписки из протокола № 1 заседания комиссии по присвоению звания «Почетный житель города Находки» от 20.04.2022, за многолетний, добросовестный труд, за выдающиеся заслуги в сфере производственного, социально-экономического и культурного развития Находкинского городского округа и в связи с празднованием 72-й годовщины города Находки, администрация Находкинского городского округа

**ПОСТАНОВЛЯЕТ:**

1. Присвоить звание «Почетный житель города Находки» Кузнецову Валентину Васильевичу, начальнику Морского учебно-тренажерного центра «Дальневосточного мореходного училища» (филиал) Федерального государственного бюджетного образовательного учреждения высшего образования «Дальневосточного рыбохозяйственного университета».
2. Управлению внешних коммуникаций администрации Находкинского городского округа опубликовать данное постановление в средствах массовой информации.
3. Отделу делопроизводства администрации Находкинского городского округа (Атрашок) разместить настоящее постановление на официальном сайте Находкинского городского округа в сети Интернет.
4. Контроль за исполнением данного постановления оставляю за собой.

**Глава Находкинского городского округа**  
**Т.В. Магинский**

**Администрация Находкинского городского округа Приморского края**

**06 мая 2022 г. г. Находка № 574**

**О присвоении звания**

**«Почетный житель города Находки» Колядину О.Г.**

В соответствии с ч.1 ст.5 Устава Находкинского городского округа, Положением о порядке присвоения звания «Почетный житель города Находки», утвержденным Решением Находкинского городского Думы от 27.04.2005 № 375, на основании выписки из протокола № 1 заседания комиссии по присвоению звания «Почетный житель города Находки» от 20.04.2022, за многолетний, добросовестный труд, за выдающиеся заслуги в сфере производственного, социально-экономического и культурного развития Находкинского городского округа и в связи с празднованием 72-й годовщины города Находки, администрация Находкинского городского округа

**ПОСТАНОВЛЯЕТ:**

1. Присвоить звание «Почетный житель города Находки» Колядину Олегу Геннадьевичу.
2. Управлению внешних коммуникаций администрации Находкинского городского округа опубликовать данное постановление в средствах массовой информации.
3. Отделу делопроизводства администрации Находкинского городского округа (Атрашок) разместить настоящее постановление на официальном сайте Находкинского городского округа в сети Интернет.
4. Контроль за исполнением данного постановления оставляю за собой.

**Глава Находкинского городского округа**  
**Т.В. Магинский**

**Администрация Находкинского городского округа Приморского края**

**06 мая 2022 г. г. Находка № 575**

**О присвоении звания**

**«Почетный житель города Находки» Рзаеву Билалу Агарза оглы**

В соответствии с ч.1 ст.5 Устава Находкинского городского округа, Положением о порядке присвоения звания «Почетный житель города Находки», утвержденным Решением Находкинского городского Думы от 27.04.2005 № 375, на основании выписки из протокола № 1 заседания комиссии по присвоению звания «Почетный житель города Находки» от 20.04.2022, за многолетний, добросовестный труд, за выдающиеся заслуги в сфере производственного, социально-экономического и культурного развития Находкинского городского округа и в связи с празднованием 72-й годовщины города Находки, администрация Находкинского городского округа

**ПОСТАНОВЛЯЕТ:**

1. Присвоить звание «Почетный житель города Находки» Рзаеву Билалу Агарза оглы, руководителю и учредителю общества с ограниченной ответственностью «Дальневосточная транспортная безопасность».
2. Управлению внешних коммуникаций администрации Находкинского городского округа опубликовать данное постановление в средствах массовой информации.
3. Отделу делопроизводства администрации Находкинского городского округа (Атрашок) разместить настоящее постановление на официальном сайте Находкинского городского округа в сети Интернет.
4. Контроль за исполнением данного постановления оставляю за собой.

**Глава Находкинского городского округа**  
**Т.В. Магинский**

**Администрация Находкинского городского округа Приморского края**

**06 мая 2022 г. г. Находка № 579**

**О предоставлении разрешения на условно разрешенный вид использования земельных участков**

В соответствии со статьей 39 Градостроительного кодекса Российской Федерации, постановлением администрации Находкинского городского округа от 17.02.2022 №155 «Об утверждении Правил землепользования и застройки Находкинского городского округа», административным регламентом предоставления муниципальной услуги «Предоставление разрешения на условно разрешенный вид использования земельного участка или объекта капитального строительства», утвержденным постановлением администрации Находкинского

городского округа от 28.02.2020 № 281 «Об утверждении административного регламента предоставления муниципальной услуги «Предоставление разрешения на условно разрешенный вид использования земельного участка или объекта капитального строительства», на основании рекомендаций комиссии по подготовке проекта Правил землепользования и застройки Находкинского городского округа, руководствуясь статьей 48 Устава Находкинского городского округа, администрация Находкинского городского округа

**ПОСТАНОВЛЯЕТ:**

1. Предоставить разрешение на условно разрешенный вид использования земельных участков:

1.1. Земельного участка площадью 3246 кв.м, предварительно согласованного администрации Находкинского городского округа постановлением администрации Находкинского городского округа от 01.04.2022 № 384, находящегося примерно в 580 метрах на юго-запад от здания, расположенного по адресу: Российская Федерация, край Приморский, Находкинский городской округ, город Находка, улица Мичманская, 39А, с видом разрешенного использования территориальной зоны автомобильного транспорта (Т-4) — здравоохранение (3.4.).

1.2. Земельного участка площадью 6890 кв.м, предварительно согласованного администрации Находкинского городского округа постановлением администрации Находкинского городского округа от 01.04.2022 № 385, находящегося примерно в 590 метрах на юго-запад от здания, расположенного по адресу: Российская Федерация, край Приморский, Находкинский городской округ, город Находка, улица Мичманская, 39А, с видом разрешенного использования территориальной зоны застройки многоквартирными жилыми домами (Ж-4) — здравоохранение (3.4.).

2. Управлению внешних коммуникаций администрации Находкинского городского округа опубликовать данное постановление в официальных средствах массовой информации Находкинского городского округа.

3. Отделу делопроизводства администрации Находкинского городского округа (Атрашок) разместить данное постановление на официальном сайте Находкинского городского округа в сети Интернет.

4. Контроль за исполнением данного постановления «О предоставлении разрешения на условно разрешенный вид использования земельных участков» возложить на заместителя главы администрации Находкинского городского округа - начальника управления архитектуры, градостроительства и рекламы администрации Находкинского городского округа Браташа Д.М.

**Глава Находкинского городского округа  
Т.В. Магинский**

**Администрация Находкинского городского округа  
Приморского края**

**ПОСТАНОВЛЕНИЕ  
г. Находка**

11 мая 2022 г.

№ 591

**Об утверждении документации по планировке территории**

В соответствии со статьями 45 и 46 Градостроительного кодекса Российской Федерации, постановлением администрации Находкинского городского округа от 17.02.2022 № 155 «Об утверждении Правил землепользования и застройки Находкинского городского округа», решением Думы Находкинского городского округа от 31.10.2018 № 278-НПА «О порядке организации и проведения публичных слушаний по вопросам градостроительной деятельности в Находкинском городском округе», решением Думы Находкинского городского округа от 23.12.2016 № 1057-НПА «О порядке подготовки и утверждения документации по планировке территории Находкинского городского округа», постановлением администрации Находкинского городского округа от 01.11.2021 № 1145 «Об утверждении административного регламента предоставления муниципальной услуги «Принятие решения об утверждении документации по планировке территории (проекта планировки территории и (или) проекта межевания территории)», на основании решения акционерного общества «Терминал Астафьева» от 11.10.2021 б/н «О подготовке документации по планировке территории», постановления администрации Находкинского городского округа от 29.03.2022 № 357 «О назначении публичных слушаний», на основании протокола публичных слушаний по проекту планировки и межевания территории от 29.04.2022 № 2, заключения о результатах публичных слушаний, опубликованного в газете «Ведомости Находки» от 06.05.2022 № 27 (0278), руководствуясь статьей 48 Устава Находкинского городского округа, администрация Находкинского городского округа

**ПОСТАНОВЛЯЕТ:**

1. Утвердить прилагаемую документацию по планировке территории, в составе проекта планировки территории и проекта межевания территории, в целях реконструкции существующего линейного объекта - железнодорожного пути необщего пользования с кадастровым номером 25:31:010201:1307, расположенного по адресу: Приморский край, город Находка, улица Астафьева, 1.

2. Управлению внешних коммуникаций администрации Находкинского городского округа опубликовать утвержденную документацию по планировке территории, в составе проекта планировки территории и проекта межевания территории, указанной в пункте 1 данного постановления, в официальном печатном средстве массовой информации Находкинского городского округа в течение семи дней со дня её утверждения.

3. Отделу делопроизводства администрации Находкинского городского округа (Атрашок) разместить настоящее постановление и утвержденную документацию по планировке территории, в составе проекта планировки территории и проекта межевания территории, указанной в пункте 1 данного постановления, на официальном сайте Находкинского городского округа.

4. Контроль за исполнением данного постановления «Об утверждении документации по планировке территории» возложить на заместителя главы администрации Находкинского городского округа - начальника управления архитектуры, градостроительства и рекламы администрации Находкинского городского округа Браташа Д.М.

**Глава Находкинского городского округа  
Т.В. Магинский**

Утверждена  
постановлением администрации  
Находкинского городского округа  
от 11 мая 2022 г. № 591

**ДОКУМЕНТАЦИЯ**

по планировке территории существующего линейного объекта, в целях реконструкции существующего линейного объекта — железнодорожного пути необщего пользования № 4, кадастровый номер 25:31:010201:1307, расположенного по адресу: Приморский край, г. Находка, ул. Астафьева, 1

**Положения о размещении линейных объектов**

1. Общие сведения о документации по планировке территории

Документация по планировке территории, в составе проекта планировки территории и проекта межевания территории, выполнена на основании решения акционерного общества «Терминал Астафьева» от 11.10.2021 б/н «О подготовке документации по планировке территории» (далее — ДПТ).

Указанное решение принято самостоятельно согласно части 1.1. статьи 45 Градостроительного кодекса Российской Федерации (далее — ГрК РФ).

Цель выполнения документация по планировке территории - реконструкция линейного объекта, правообладателем которого является Акционерное общество «Терминал Астафьева». Кадастровый номер линейного объекта 25:31:010201:1307.

Материалы по обоснованию проекта планировки территории включают в себя материалы в графической форме и пояснительную записку.

Технические решения, принятые в проектной документации, соответствуют

требованиям экологических, санитарно-гигиенических, противопожарных и других норм, действующих на территории Российской Федерации, и обеспечивают безопасную для жизни и здоровья людей эксплуатацию объекта при соблюдении предусмотренных проектной документацией мероприятий.

1.1. Документация подготовлена в соответствии со следующими законодательными, нормативными правовыми актами и иными документами, действовавшими в период подготовки Документации:

- Генеральный план Находкинского городского округа, утверждённый решением Думы Находкинского городского округа от 29.09.2010 № 578-НПА «О Генеральном плане Находкинского городского округа», с учетом внесения изменений решением Думы Находкинского городского округа от 27.12.2019 № 536-НПА «О внесении изменений в решение Думы Находкинского городского округа от 29.09.2010 № 578-НПА «О Генеральном плане Находкинского городского округа»;

- Правила землепользования и застройки Находкинского городского округа, утвержденные постановлением администрации Находкинского городского округа от 17.02.2022 № 155 (далее — ПЗЗ НГО);

- Постановление Правительства Российской Федерации от 12.05.2017 № 564 (ред. от 26.08.2020) «Об утверждении Положения о составе и содержании документации по планировке территории, предусматривающей размещение одного или нескольких линейных объектов» (с изменениями).

- задания на подготовку документации по планировке территории, в целях реконструкции существующего линейного объекта — железнодорожного пути необщего пользования № 4, кадастровый номер 25:31:010201:1307, расположенного по адресу: Приморский край, г. Находка, ул. Астафьева, 1;

- технических отчетов результатов инженерно-геодезических, инженерно-геологических, инженерно-гидрометеорологических изысканий выполненных ООО «ДМК-Лидер» в 2021 г.

1.2. Проект планировки территории состоит из основной части, которая подлежит утверждению, и материалов по ее обоснованию.

Основная часть проекта планировки территории включает в себя:

- «Проект планировки. Графическая часть.»;

- «Положение о размещении линейных объектов»;

- «Проект планировки. Графическая часть» включает в себя:

- Чертеж красных линий. Чертеж границ зон планируемого размещения линейных объектов. Чертеж границ зон планируемого размещения линейных объектов, подлежащих реконструкции в связи с изменением их местоположения.

На чертеже размещена таблица «Номера характерных точек границ зон планируемого размещения линейных объектов».

1.3. «Положение о размещении линейных объектов» содержит:

1) Информацию об основных характеристиках (категория, протяженность, проектная мощность, пропускная способность, грузонапряженность, интенсивность движения) и назначение планируемых для размещения линейных объектов.

Проектным решением предусматривается строительство линейного объекта — железнодорожного пути необщего пользования.

План трассы железнодорожных путей необщего пользования запроектирован для линии ПП-п категории.

Участок I запроектирован от существующего упора, до упора, полезная длина 372 м.

Участок II запроектирован от проектируемого участка I, до упора, полезная длина 230 м.

Участок III запроектирован от проектируемого участка IV, до упора, полезная длина 272 м.

Участок IV запроектирован от проектируемого участка I, до упора, полезная длина 361 м.

Технико-экономическая характеристика линейного объекта, см. таблицу 1.

По условиям местности отвод воды от земляного полотна железнодорожного пути не требуется.

Реконструкция железнодорожного пути необщего пользования, ведется в границах земельного участка, находящегося в аренде у АО «Терминал Астафьева» и с полученного согласия ООО «Открытая база бункеровки рыболовного флота» и ООО «Портовые услуги».

Ширина отвода земли определяется с учетом расположения всех устройств, связанных со строительством железнодорожного пути.

В постоянную полосу отвода входит площадь земли, занятая земляным полотном железнодорожного пути необщего пользования, включающая в себя насыпи земляного полотна, искусственные сооружения.

Размеры полосы отвода приняты из условия наименьшего использования зоны планируемого рационального размещения железнодорожного пути необщего пользования.

Реконструкция линейного объекта выполняется в границах существующих земельных участков согласно принятому решению 25:31:010201:1520, 25:31:010201:1311, 25:31:010201:179, 25:31:010201:1551, 25:31:010201:1287, 25:31:010201:867, 25:31:010201:866, 25:31:010201:362. — земли населенных пунктов.

Площадь участка территории на период строительства ж.д. пути — 25 421 м2.

В процессе разработки ДПТ устанавливаются следующие параметры территории:

- площадь территории в границах ДПТ — 4,15 га, вся территория находится в водоохранной зоне моря и в санитарно-защитной зоне железных дорог.

2) Перечень субъектов Российской Федерации, перечень муниципальных районов, городских округов в составе субъектов Российской Федерации, перечень поселений, населенных пунктов, внутригородских территорий городов федерального значения, на территориях которых устанавливаются зоны планируемого размещения линейных объектов.

В границах проектируемой территории Документации объекты федерального, регионального, местного значения отсутствуют.

Зона планируемого размещения, реконструируемого ж/д пути устанавливается на территории:

- Субъект Российской Федерации — Приморский край;

- Муниципальное образование — Находкинский городской округ;

- Населенный пункт — город Находка.

3) Перечень координат характерных точек границ зон планируемого размещения линейных объектов.

Перечень координат характерных точек границ зон планируемого размещения линейного объекта (границы полосы отвода) в системе МСК-25, представлена в таблице 2.

Границы зон планируемого размещения линейного объекта — реконструкция железнодорожных путей необщего пользования установлены в границах зарегистрированного земельного участка, определены в соответствии с действующими нормами по отводу земель, при соблюдении условий безопасного размещения объекта на требуемых расстояниях от зданий и сооружений, с учетом существующих землепользований на территории проектирования.

4) Перечень координат характерных точек границ зон планируемого размещения линейных объектов, подлежащих реконструкции в связи с изменением их местоположения.

Ввиду отсутствия необходимости в переносе или переустройстве существующих объектов инженерно-технического обеспечения на территории проектирования предложения по планируемому размещению линейных объектов, подлежащих переносу (переустройству) не предусмотрены.

5) Предельные параметры разрешенного строительства, реконструкции объектов капитального строительства, входящих в состав линейных объектов в границах зон их планируемого размещения.

Предельные параметры разрешенного строительства или реконструкции объектов капитального строительства в составе градостроительного регламента, установленного применительно к территориальной зоне ТП (транспортно-производственная зона), принятого в ПЗЗ НГО.

6) Информация о необходимости осуществления мероприятий по защите сохраняемых объектов капитального строительства, существующих и строящихся на момент подготовки проекта планировки территории, а также объектов капитального строительства, планируемых к строительству от возможного негативного воздействия в связи с размещением линейных объектов.

В границах ДПТ сохраняемые объекты капитального строительства — КТП (комплектная трансформаторная подстанция), проходная, металлические объекты неизвестного назначения, сооружения: ограждение территории, объекты строительства которых не завершено отсутствуют.

К объектам капитального строительства, мероприятия по защите которых

предусмотрены в соответствии с законодательством Российской Федерации и Приморского края, расположенным в границах рассматриваемой территории, относятся сети инженерно-технического обеспечения. По трассе линейного объекта необходимо соблюдение режима охранных зон, установленных нормативной документацией для таких объектов.

Границы зон планируемого размещения линейного объекта имеют пересечение с объектом капитального строительства — существующей улицей Судоремонтной.

На территории под реконструкцию линейного объекта не предполагается использование, производство, переработка, хранение или уничтожение пожаровзрывоопасных, аварийно-химически опасных, биологических и радиоактивных веществ и материалов.

7) Информация о необходимости осуществления мероприятий по сохранению объектов культурного наследия от возможного негативного воздействия в связи с размещением линейных объектов.

На проектируемой территории отсутствуют объекты культурного наследия, включенные в Единый государственный реестр объектов культурного наследия народов Российской Федерации, выявленные объекты культурного наследия и объекты, обладающие признаками объекта культурного наследия (в том числе археологического).

8) Информация о необходимости осуществления мероприятий окружающей среды.

Раздел по охране окружающей среды содержит комплекс предельных значений по рациональному использованию природных ресурсов, качественные и количественные параметры снижения техногенной нагрузки на окружающую среду, технические решения по предупреждению негативного воздействия проектируемого объекта на окружающую природную среду.

Данный раздел выполняется для предупреждения возможной деградации окружающей среды под влиянием намечаемой деятельности, обеспечения экологической стабильности территории района размещения объекта строительства, создания благоприятных условий жизни населения и должен предшествовать принятию решения об инвестициях в реализацию проекта.

При сооружении железнодорожного полотна необходимо предусматривать комплекс мероприятий по охране окружающей воздушной, водной и наземной среды и обеспечению минимального изменения эколого-климатического режима почв и горных пород, гравитационного и биохимического равновесия, а также защите животного и растительного мира.

Должны быть разработаны также технические решения и мероприятия по предупреждению неуправляемого развития возникающих в процессе строительства линии геологических процессов и явлений, обеспечению их затухающего воздействия на окружающую среду и ликвидации их последствий. В проектах новых железных дорог всех категорий и в проектах подъездных путей должны быть разработаны технические решения и мероприятия по предупреждению и защите от опасных геологических и техногенных процессов, обеспечению защиты от их проявлений в ходе строительства и ликвидации последствий их воздействий на окружающую среду до сдачи линии в эксплуатацию. Эти мероприятия должны включать программу мониторинга с регламентацией натурных наблюдений на специально установленном оборудовании и контрольно-измерительной аппаратуре, за объектами, проектируемыми в сложных инженерно-геологических условиях на грунтах, свойства которых могут меняться во времени (в частности, на вечномёрзлых, сильноподстихших грунтах), с прогнозированием изменений уровня надежности, эксплуатационной и экологической безопасности. Мероприятия по охране окружающей среды в проектно-сметной документации должны быть выделены в самостоятельный раздел.

В период строительства и эксплуатации проектируемого линейного объекта необходимо вести мониторинг окружающей среды по основным компонентам (атмосферный воздух, физические факторы воздействия (шум), подземные воды, почвы).

Одна из главных экологических проблем железнодорожного транспорта — борьба с шумом. Основным источником шума на железной дороге является контакт движущегося подвижного состава с рельсами. Снижение шума достигается за счет укладки бесстыкового пути, устранение износа рельсов, укладка стрелочных переводов с непрерывной поверхностью катания.

В соответствии с требованиями Федерального Закона от 10.01.2002 г. № 7-ФЗ «Об охране окружающей среды», природопользователи обеспечивают соблюдение нормативов качества окружающей среды на основе применения технических средств и технологий обезвреживания и безопасного размещения отходов производства и потребления, обезвреживания выбросов и сбросов загрязняющих веществ, а также иных наилучших существующих технологий. В целях обеспечения выполнения в процессе хозяйственной и иной деятельности мероприятий по охране окружающей среды, рациональному использованию и восстановлению природных ресурсов, а также в целях соблюдения требований в области охраны окружающей среды, установленных законодательством в области охраны окружающей среды, природопользователи обязаны организовать производственный экономический контроль (ПЭК).

9) Информация о необходимости осуществления мероприятий по защите территории от чрезвычайных ситуаций природного и техногенного характера, в том числе по обеспечению пожарной безопасности и гражданской обороны.

Чрезвычайная ситуация (ЧС) — обстановка на определенной территории, сложившаяся в результате аварии, опасного природного явления, катастрофы, стихийного или иного бедствия, которые могут повлечь или повлекли за собой человеческие жертвы, ущерб здоровью людей или окружающей природной среде, значительные материальные потери и нарушение условий жизнедеятельности людей.

Опасные природные процессы на данном участке отсутствуют.

Чрезвычайная ситуация — обстановка на определенной территории, сложившаяся в результате аварии, опасного природного явления, катастрофы, стихийного или иного бедствия, которые могут повлечь или повлекли за собой человеческие жертвы, ущерб здоровью людей или окружающей природной среде, значительные материальные потери и нарушение условий жизнедеятельности людей.

Предупреждение чрезвычайных ситуаций — комплекс мероприятий, проводимых заблаговременно и направленных на максимально возможное уменьшение риска возникновения чрезвычайных ситуаций, а также на сохранение здоровья людей, снижение размеров ущерба окружающей среде и материальных потерь в случае их возникновения.

В техногенной сфере работу по предотвращению аварий ведут в соответствии с их видами на конкретных объектах. В качестве мер, снижающих риск возможных ЧС, наиболее эффективными являются совершенствование технологических процессов; повышение качества технологического оборудования и его эксплуатационной надежности; своевременное обновление основных фондов; использование технически грамотной конструкторской и технологической документации, высококачественного сырья, материалов и комплектующих изделий; наличие квалифицированного персонала, создание и применение передовых систем технологического контроля и технической диагностики, безаварийной остановки производства, локализации и подавления аварийных ситуаций и многое другое.

Эффективно содействует уменьшению масштабов чрезвычайных ситуаций (особенно в части потерь) создание и применение систем оповещения населения, персонала и органов управления, прежде всего системы централизованного оповещения на местном и объектовом уровнях.

Важным элементом защиты персонала и территорий являются мероприятия по обеспечению пожарной безопасности, которые включают в себя:

- нормативное правовое регулирование и осуществление государственных мер в области пожарной безопасности;

- разработка и осуществление мер пожарной безопасности;

- реализация прав, обязанностей и ответственности персонала в области пожарной безопасности;

- проведение противопожарной пропаганды и обучение персонала правилам пожарной безопасности;

- содействие деятельности добровольных пожарных дружин и объединений пожарной охраны, привлечение населения к обеспечению пожарной безопасности;

- информационное обеспечение в области пожарной безопасности;

- осуществление государственного пожарного надзора и других контрольных функций по обеспечению пожарной безопасности;

- лицензирование деятельности, сертификация продукции и услуг в области пожарной безопасности;

- противопожарное страхование, установление налоговых льгот и осуществление иных мер социального и экономического стимулирования обеспечения пожарной

безопасности;

- тушение пожаров и проведение связанных с ними первоочередных аварийно-спасательных работ.

Изготовители (поставщики) веществ, материалов, изделий и оборудования в обязательном порядке указывают в соответствующей технической документации показатели пожарной безопасности этих веществ, материалов, изделий и оборудования, а также меры пожарной безопасности при обращении с ними.

Разработка и реализация мер пожарной безопасности для предприятий, зданий, сооружений и других объектов, в том числе при их проектировании, должны в обязательном порядке предусматривать решения, обеспечивающие эвакуацию людей при пожарах. Для производств в обязательном порядке разрабатываются планы тушения пожаров, предусматривающие решения по обеспечению безопасности людей.

Расстояние от территории разработки ДПТ до ближайшей пожарной части № 6, расположенной по адресу г. Находка, ул. Макарова, 19 – 0,6 км.

Обучение в области гражданской обороны и защиты от чрезвычайных ситуаций осуществляется в рамках единой системы подготовки населения. Оно является обязательным и проводится в учебных заведениях МЧС России, в учреждениях повышения квалификации федеральных органов исполнительной власти и организаций, в учебно-методических центрах по гражданской обороне и чрезвычайным ситуациям субъектов Российской Федерации, на курсах гражданской обороны муниципальных образований, по месту работы, учебы и проживания граждан.

1.4. Материалы по обоснованию проекта планировки территории содержат:

- 1) схема расположения элементов планировочной структуры;
- 2) схема использования территории в период подготовки проекта планировки территории;
- 3) схема организации улично-дорожной сети и движения транспорта;
- 4) схема вертикальной планировки территории, инженерной подготовки и инженерной защиты территории;
- 5) схема границ зон с особыми условиями использования территорий, особо охраняемых территорий, лесничеств. Схема границ территорий, подверженных риску возникновения чрезвычайных ситуаций природного и техногенного характера (пожар, взрыв, химическое, радиоактивное заражение, затопление, подтопление, оползень, карсты, эрозия и т.д.).

1.5. Проект межевания территории состоит из основной части, которая подлежит утверждению, и материалов по обоснованию этого проекта.

1.6. Основная часть проекта межевания территории включает в себя:

- «Проекта межевания территории. Графическая часть»;
- «Проекта межевания территории. Текстовая часть».

На чертеже межевания территории отображены:

- границы планируемых и существующих элементов планировочной структуры;
- красные линии, утвержденные в составе проекта планировки территории, или красные линии, устанавливаемые, изменяемые.

- границы земельных участков, образование которых предусмотрено схемой расположения земельного участка или земельных участков на кадастровом плане территории, срок действия которой не истек.

1.7. Проект межевания территории. Текстовая часть проекта межевания территории включает в себя:

- перечень и сведения о площади образуемых земельных участков.
- сведения о границах территории, применительно к которой осуществляется подготовка проекта межевания, см. таблицу 3.

- вид разрешенного использования образуемых земельных участков, предназначенных для размещения линейных объектов и объектов капитального строительства, проектируемых в составе линейного объекта, а также существующих земельных участков, занятых линейными объектами и объектами капитального строительства, входящими в состав линейных объектов, в соответствии с проектом планировки территории, см таблицу 4

Размещение линейного объекта транспортной инфраструктуры происходит в границах существующих земельных участках, не требующих изменения.

Таблица 1

Технико-экономическая характеристика линейного объекта

№ п/п	Наименование основного параметра	Значение (предварительно проектируемого участка)
1	Категория пути	III-п
2	Протяженность, м:	
2	I участок	372
3	II участок	230
4	III участок	272
5	IV участок	361
6	Стрелочные переводы, марка (шт)	1/9 (1); 1/7 (3)
7	Прогнозируемы грузооборот	1 мил. Тонн в год
8	Род грузов	Уголь, контейнеры, рыба свежемороженой
9	Подвижной состав	Полувагоны, платформы, рефрижераторные вагоны

Таблица 2

Каталог координат характерных точек границ зон планируемого размещения линейного объекта в системе координат МСК-25

№	X	Y
1	323464.60	2231986.90
2	323450.31	2232001.85
3	323445.72	2231998.70
4	323402.90	2231978.00
5	323399.94	2231976.53
6	323393.43	2231973.40
7	323366.41	2231949.85
8	323325.45	2231911.24
9	323289.02	2231891.16
10	323231.30	2231832.39
11	323179.03	2231804.12
12	323137.29	2231785.73
13	323056.98	2231711.05
14	323063.55	2231705.05
15	323050.72	2231687.50
16	323039.07	2231668.92
17	323028.37	2231644.36
18	323019.19	2231616.60
19	323024.93	2231587.83
20	323033.94	2231584.18
21	323040.00	2231617.41
22	323047.44	2231638.88
23	323063.42	2231670.76
24	323078.00	2231690.78
25	323143.61	2231758.70
26	323171.89	2231728.44
27	323199.28	2231700.93
28	323343.48	2231847.04
29	323319.07	2231870.01
30	323370.93	2231922.94
31	323412.06	2231961.18
1	323464.60	2231986.90

Таблица 3

Перечень координат характерных точек границ территории применительно которой осуществляется подготовка проекта межевания в системе координат МСК-25

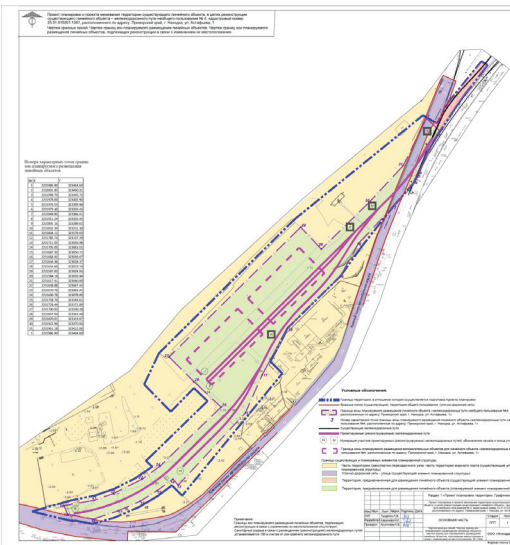
№ точки	X	Y
1	323519.49	2232051.40
2	323491.77	2232029.97
3	323475.37	2232018.50
4	323465.23	2232012.75
5	323445.72	2231998.70
6	323423.91	2231986.73
7	323402.90	2231978.00
8	323399.94	2231976.53
9	323393.43	2231973.40
10	323366.41	2231949.85
11	323322.16	2231915.03
12	323289.02	2231891.16
13	323231.30	2231832.39
14	323194.56	2231813.18
15	323181.02	2231826.67
16	323045.18	2231715.38
17	323056.64	2231703.98
18	323044.72	2231688.13
19	323032.54	2231667.46
20	323020.62	2231639.78
21	323013.84	2231615.48
22	323017.58	2231595.49
23	323016.53	2231594.44
24	323027.58	2231548.68
25	323040.12	2231592.71
26	323045.28	2231618.46
27	323052.77	2231639.84
28	323064.05	2231662.47
29	323077.35	2231682.16
30	323083.76	2231675.07
31	323150.25	2231743.59
32	323164.72	2231728.42
33	323138.49	2231702.77
34	323168.73	2231673.16
35	323203.58	2231689.61
36	323352.27	2231840.27
37	323467.86	2231982.98
38	323460.35	2231995.73
39	323458.84	2231998.93
40	323482.52	2232011.31
41	323527.80	2232047.87
42	323523.63	2232054.72

Таблица 4

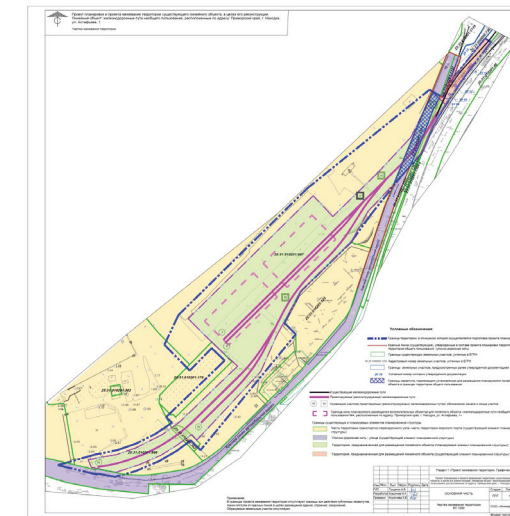
Существующие земельные участки, занятые линейными объектами и объектами капитального строительства, входящими в состав линейных объектов, в соответствии с проектом планировки территории

№	Кадастровый номер	Разрешенное использование участка по сведениям ФГИС ЕГРН	Площадь, га
1	25:31:010201:867	под производственную территорию	5,3990
2	25:31:010201:866	Для размещения производственных и административных зданий, строений, сооружений и обслуживающих их объектов	2,7186
3	25:31:010201:362	под здание механизации	0,0387
4	25:31:010201:1311	подъездная дорога	1,0685
5	25:31:010201:1551	Производственная деятельность (6.0)	0,1498
6	25:31:010201:1287	Производственная деятельность (6.0)	0,0992
7	25:31:010201:1520	железнодорожный транспорт 7.1	1,0655
8	25:31:010201:179	под фабрику орудий лова	0,3001

Чертеж красных линий. Чертеж границ зон планируемого размещения линейных объектов. Чертеж границ зон планируемого размещения линейных объектов, подлежащих реконструкции в связи с изменением их местоположения



Чертеж межевания территории



Чертеж границ зон планируемого размещения линейных объектов

**ПРОТОКОЛ № 04 от 05.05.2022**  
**заседания комиссии по освобождению самовольно занятых земельных участков, находящихся в муниципальной собственности Находкинского городского округа и государственная собственность на которые не разграничена, переносу объектов движимого имущества на территории Находкинского городского округа**

г. Находка, улица Школьная, 18, кабинет 409  
Время проведения 09-00 часов местного времени

Рассмотрев заявление муниципального казённого учреждения «Департамент архитектуры, градостроительства и землепользования города Находка» (далее – МКУ «Находка ДАГиЗ») об освобождении самовольно занятого земельного участка с кадастровым номером 25:31:010401:9437, находящегося в 40 м на северо-восток от здания, расположенного по адресу: Приморский край, г. Находка, проспект Мира, 4 и прилегающей к нему территории (за торговым центром «Дальторгсервис»), и прилагаемые к заявлению: служебную записку отдела земельного контроля управления землепользования и застройки администрации Находкинского городского округа от 11.04.2022, акт отдела нестационарных объектов МКУ «Находка ДАГиЗ» от 12.04.2022 № 04 «О нанесении на объекты движимого имущества уведомления о необходимости демонтажа» с фотоматериалами (далее – акт о демонтаже), учитывая, что в двадцатидневный срок со дня нанесения уведомления, объект № 2, согласно акту о демонтаже, демонтирован в добровольном порядке, ходатайств от владельцев некапитальных гаражей об увеличении срока демонтажа не поступило, комиссия по освобождению самовольно занятых земельных участков, находящихся в муниципальной собственности Находкинского городского округа и государственная собственность на которые не разграничена, переносу объектов движимого имущества на территории Находкинского городского округа приняла решение:

Освободить самовольно занятый земельный участок с кадастровым номером 25:31:010401:9437, находящийся в 40 м на северо-восток от здания, расположенного по адресу: Приморский край, г. Находка, проспект Мира, 4 и прилегающую к нему территорию (за торговым центром «Дальторгсервис») от некапитальных гаражей в количестве 8 объектов.

**Председатель комиссии – и.о. начальника управления землепользования и застройки администрации Находкинского городского округа**

**А.Ю. Шеремет**

**Заместители председателя комиссии:**

**Директор МКУ «Находка ДАГиЗ»**

**В.А. Фирсенков**

**Заместитель директора МКУ «Находка ДАГиЗ»**

**С.А. Кульпин**

**Секретарь комиссии -**

**начальник отдела нестационарных объектов МКУ «Находка ДАГиЗ»**

**Сирота А.А.**

**Члены комиссии:**

**Главный специалист отдела нестационарных объектов МКУ «Находка ДАГиЗ»**

**Погонина А.И.**

**Главный специалист отдела земельного контроля управления землепользования и застройки администрации Находкинского городского округа**

**Баглаев И.В.**

**ПРОТОКОЛ № 05 от 05.05.2022**  
**заседания комиссии по освобождению самовольно занятых земельных участков, находящихся в муниципальной собственности Находкинского городского округа и государственная собственность на которые не разграничена, переносу объектов движимого имущества на территории Находкинского городского округа**

г. Находка, улица Школьная, 18, кабинет 409  
Время проведения 09-00 часов местного времени

Рассмотрев заявление муниципального казённого учреждения «Департамент архитектуры, градостроительства и землепользования города Находка» (далее – МКУ «Находка ДАГиЗ») об освобождении самовольно занятого земельного участка с кадастровым номером 25:31:010208:7768, расположенного по адресу: Приморский край, г. Находка, улица Сенявина, 13 и прилегающей к нему территории

(район Находкинского отделения краевого ГАУ Приморского края «МФЦ»), и прилагаемые к заявлению: служебную записку отдела земельного контроля управления землепользования и застройки администрации Находкинского городского округа от 18.03.2022, акт отдела нестационарных объектов МКУ «Находка ДАГиЗ» № 05 от 12.04.2022 «О нанесении на объекты движимого имущества уведомления о необходимости демонтажа» с фотоматериалами (далее – акт о демонтаже), ходатайства Забелиной Г.Н. о демонтаже в добровольном порядке объекта № 4, согласно акту о демонтаже, в срок до 18.07.2022, комиссия по освобождению самовольно занятых земельных участков, находящихся в муниципальной собственности Находкинского городского округа и государственная собственность на которые не разграничена, переносу объектов движимого имущества на территории Находкинского городского округа приняла решение:

Освободить самовольно занятый земельный участок с кадастровым номером 25:31:010208:7768, расположенный по адресу: Приморский край, г. Находка, улица Сенявина, 13 и прилегающую к нему территорию (район Находкинского отделения краевого ГАУ Приморского края «МФЦ») от некапитальных гаражей в количестве 3 объектов.

**Председатель комиссии – и.о. начальника управления землепользования и застройки администрации Находкинского городского округа**

**А.Ю. Шеремет**

**Заместители председателя комиссии:**

**Директор МКУ «Находка ДАГиЗ»**

**В.А. Фирсенков**

**Заместитель директора МКУ «Находка ДАГиЗ»**

**С.А. Кульпин**

**Секретарь комиссии -**

**начальник отдела нестационарных объектов МКУ «Находка ДАГиЗ»**

**Сирота А.А.**

**Члены комиссии:**

**Главный специалист отдела нестационарных объектов МКУ «Находка ДАГиЗ»**

**Погонина А.И.**

**Главный специалист отдела земельного контроля управления землепользования и застройки администрации Находкинского городского округа**

**Баглаев И.В.**



Печатное средство массовой информации газета «Ведомости Находки» 0+  
<http://ved-nakhodka.ru/>  
Учредитель: администрация Находкинского городского округа

**Главный редактор:** Лаврентьев Роман Евгеньевич  
**Адрес редакции, издателя:** 692900, Приморский край, г. Находка, Находкинский проспект, д. 16.  
Тел: (4236) 69 21 35. E-mail: [press@nakhodka-city.ru](mailto:press@nakhodka-city.ru)

Газета отпечатана в типографии ИП Якунин Г.И.  
г. Находка, Находкинский проспект, д. 44г  
Тираж: 999 экз.  
Выход в свет: 13.05.2022г.  
Бесплатно